













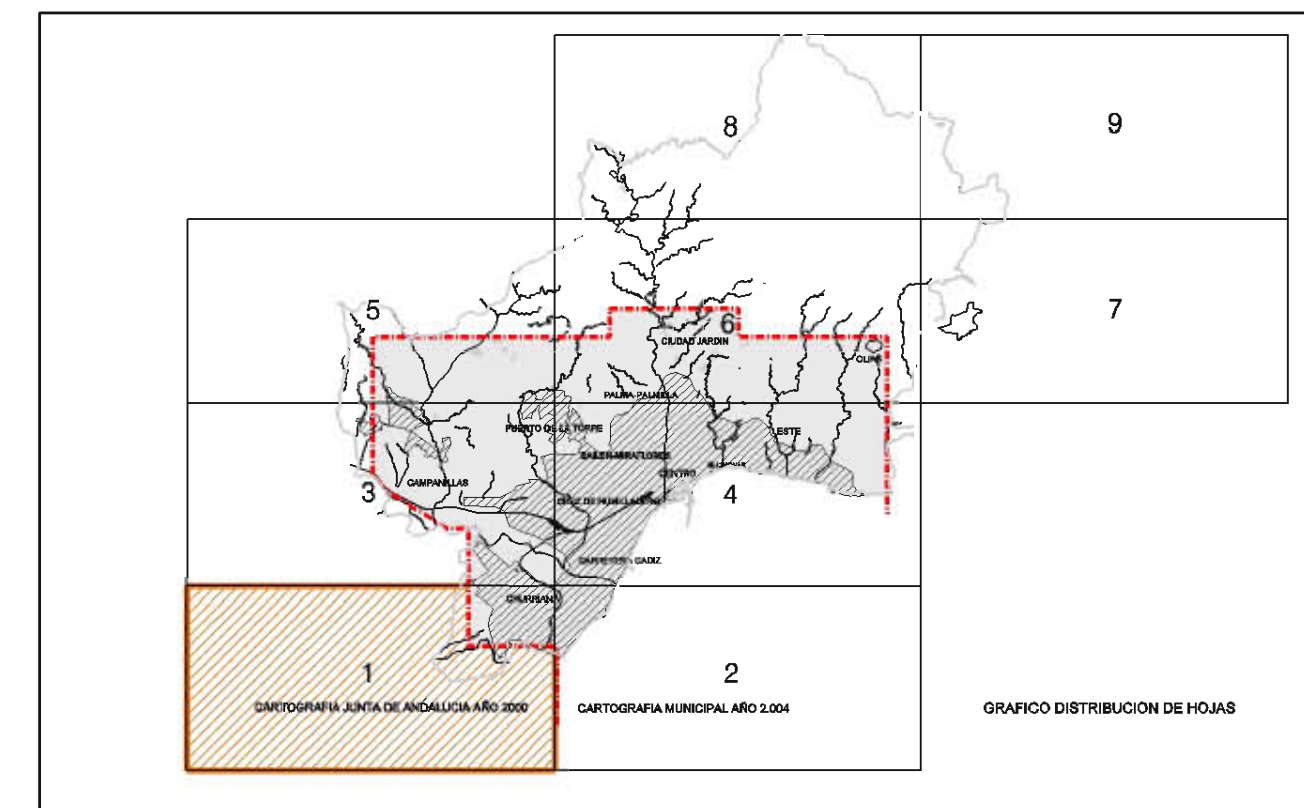


**USOS GENERALES**

- 1 - URBANOS**
  - RESIDENCIALES 
  - ACTIVIDADES ECONOMICAS 
  - ACTIVIDADES SINGULARES 
  - PREVISTOS EN PGOU/97 NO TRAMITADOS 
- 2 - NO URBANOS**
  - AGRICOLAS CULTIVOS DE REGADIO 
  - AGRICOLAS CULTIVOS DE SECANO 
  - FORESTALES 

**ESTRUCTURA GENERAL Y ORGANICA**

- 1 - COMUNICACIONES TERRESTRES**
  - VIARIAS
    - VIA PRINCIPAL 
    - VIA SECUNDARIA 
  - FERROVIARIAS
    - TRAZADO DE FERROCARRIL EXISTENTE 
- 2 - SISTEMAS GENERALES**
  - EQUIPAMIENTOS (EDUCATIVO, DEPORTIVO, SANITARIO, ETC) 
  - ESPACIOS LIBRES (PARQUES Y JARDINES) 
  - COMUNICACIONES 
  - TECNICOS 



**Ayuntamiento de Málaga**

Documento de Aprobación Provisional

**PLAN GENERAL DE ORDENACIÓN URBANÍSTICA**

**Planos de Información**

PLANO	FECHA	<b>1.2</b>
<b>Estructura General</b>	JUNIO 2010	
<b>1.2.1 Usos generales y estructura del territorio del término municipal</b>	ESCALA	HOJA
	1 / 20.000	1 / 9

REDACCIÓN

gerencia municipal de urbanismo, obras e infraestructuras

